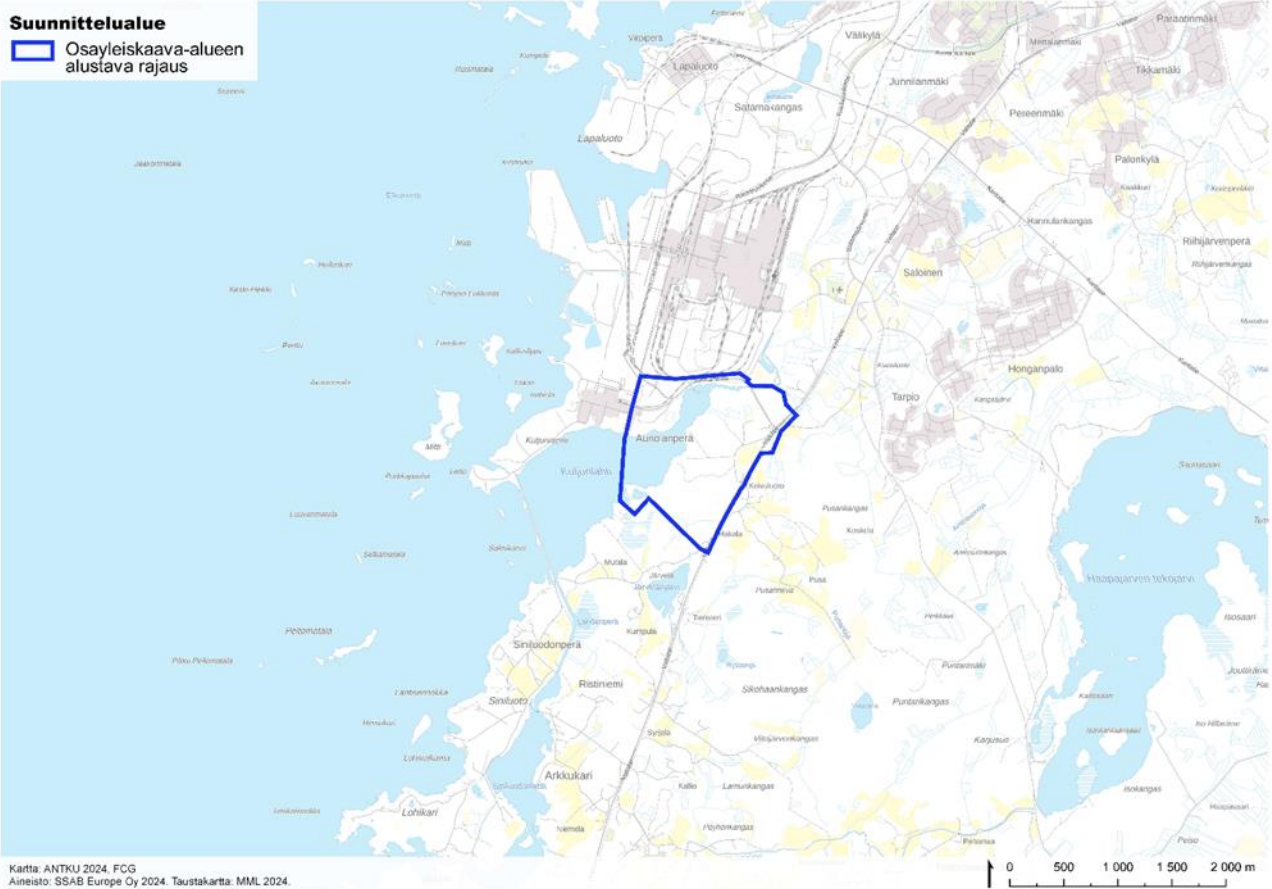


SSAB:n tehdasalueen laajennuksen osayleiskaava

OSALLISTUMIS- JA ARVIOINTISUUNNITELMA

Laadittu 6.8.2024



Kuva 1 Suunnittelualueen sijainti

Osallistumis- ja arviointisuunnitelmasta ja kaavan lähtökohdista voi esittää mielipiteitä.

Mikä on osallistumis- ja arviointisuunnitelma?

Tällä osallistumis- ja arviointisuunnitelmalla (OAS) tiedotetaan suunnittelun osallistumis- ja vuorovaikutusmenettelyistä sekä yleiskaavan vaikutusten arvioinnista yleiskaavoituksessa. Suunnitelmassa kerrotaan yleiskaavan lähtökohdista, suunnittelun aikataulusta, siitä kuinka suunnitteluun voi osallistua, ja miten suunnitelmasta voi esittää mielipiteensä. Siinä myös kuvaillaan, minkälaisia yleiskaavan vaikutuksia suunnittelussa arvioidaan ja millä tavalla vaikutusten arviointi tehdään. Suunnitelmaa täydennetään tarvittaessa kaavoituksen edetessä. Osallistumis- ja arviointisuunnitelman riittävydestä on mahdollista jättää mielipide.

Tämän osallistumis- ja arviointisuunnitelman (OAS) tarkoituksena on välittää tietoa kaavaprosessista, kaavan tarkoituksesta, tavoitteista ja vaikutusten arvioinnista sekä kertoa alueen asukkaiden ja muiden osallisten vaikutusmahdollisuuksista kaavoitusprosessin aikana. Osallistumis- ja arviointisuunnitelmaa päivitetään kaavoituksen aikana (MRL 63 § ja 9 §).

Osallisilla on mahdollisuus lausua mielipiteensä OAS:sta koko kaavoitusprosessin ajan.

Suunnittelualue



Kuva 2 Ote ortoilmakuvasta yleiskaavan muutosalueelta. (© Maanmittauslaitos 2019.)

Suunnittelualue sijoittuu Raahen SSAB:n tehdasalueen eteläpuolelle osin tehdasalueelle, tehdasalueen eteläpuolella sijaitsevan Kuljunlahden vesialueelle sekä Kuljunlahden kaakkoispuolella sijaitsevalle Aunolanperän alueelle. Suunnittelualue ja siihen sisältyvä Raahen SSAB Europe Oy:n terästehdas sijaitsevat Pohjanlahden rannalla noin viisi kilometriä Raahen keskustasta lounaaseen. Terästehdas on toiminut paikalla 1960-luvulta alkaen.

SSAB on pitkälle erikoistunut teräsyhtiö, joka toimii maailmanlaajuisesti ja erikoistuu erityyppisten lujien terästen kehittämiseen. SSAB Europe Oy:n Raahen tehtaalla valmistetaan kuumavalssattuja levy- ja nauhatuotteita. Nykyinen toiminta kattaa satamapalvelut, raaka-aineiden käsittelyn ja varastoinnin, kaksin ja koksauksen sivutuotteiden valmistuksen, raakaraudan valmistuksen, kierrätysteräksen käsittelyn, terässulaton toiminnan, levy- ja nauhavalssauksen, esikäsiteltyjen levytuotteiden valmistuksen, kuonatuotteiden valmistuksen, vesien käsittelyn ja puhdistuksen sekä jätteiden käsittelyn ja kaatopaikkatoiminnot. Lisäksi tehdas tuottaa sivutuotteina kuonatuotteita, teräsvaa, bentseeniä ja rikkiä. Tehtaan tuotantoprosessissa syntyvää energiaa hyödynnetään muun muassa toimittamalla kaukolämpöä Raahen kaupungille.

Terästehtaan toimintojen lisäksi suunnittelualueen itäosaan sijoittuu Maanmittauslaitoksen maastotietokannan mukaan yhdeksän asuinrakennusta, yksi metalliteollisuuden konepaja, yksi liike- tai julkinen rakennus, kolme lomarakennusta sekä kolme teollista rakennusta.

Etusivulla olevassa kartassa on esitetty SSAB:n tehdasalueen laajennuksen osayleiskaavan alue ja se on esitetty myös rajauksena ilmakuvapohjalla edellisellä sivulla. Tällä hetkellä alue on yleiskaavoitettua. Suunnittelualueen pohjoisosaan on tullut voimaan ensimmäinen asemakaava (Ak 248) on tullut voimaan 15.3.2024.

Suunnittelualueen pohjoisosan maisemaa hallitsee SSAB Europe Oy Raahen tehtaan teollisuusalue, alueen keskiosaan sijoittuu SSAB:n terästehtaan käyttöön 1960-luvulla rakennettu Kuljunlahden makeanveden allas ja eteläosaan sijoittuu Aunolanperän Lankasenkaan talousmetsäalue. Suunnittelualueen kaakkoisosaan sijoittuu valtatie 8, joka kuuluu osaksi Euroopan Unionin TEN-T verkostoa. Suunnittelualueelle ei sijoitu asumista tai loma-asumista. Suunnittelualueen eteläosaan Aunolanperän Lankasenkaalle sijoittuu kolme lomarakennusta, jotka ovat SSAB:n omistuksessa, eivätkä ole loma-asuttuja.

Tällä hetkellä SSAB:n tehtaan toiminta luokitellaan suuronnettomuusvaaralliseksi toiminnaksi ja alueelle on osoitettu 1,5 km konsultointivyöhyke. Konsultointivyöhykkeellä tapahtuvista kaavoitusmuutoksista tai merkittävämmästä rakentamisesta on pyydettävä lausunto Tukesilta ja pelastusviranomaiselta.

Yleiskaavoitettavan alueen pinta-ala on noin 169 ha. Yleiskaava koskee kiinteistöjä:

678-411-57-0	678-412-1-166	678-412-2-30	678-412-16-32
678-412-1-116	678-412-1-180	678-412-2-31	678-412-19-18
678-412-1-124	678-412-1-211	678-412-2-84	678-412-24-5
678-412-1-125	678-412-1-212	678-412-2-95	678-412-33-0
678-412-1-136	678-412-1-233	678-412-7-106	678-412-34-3
678-412-1-138	678-412-1-242	678-412-7-154	678-412-91-1
678-412-1-139	678-412-1-51	678-412-7-58	678-412-91-2
678-412-1-143	678-412-1-70	678-412-7-81	678-895-0-8
678-412-1-147	678-412-1-82	678-412-7-88	
678-412-1-148	678-412-1-96	678-412-15-11	
678-412-1-165	678-412-2-111	678-412-15-12	

Mitä alueelle suunnitellaan?

SSAB Europe Oy suunnittelee vedyntuotantolaitoksen sijoittamista nykyisen terästehtaan välittömään läheisyyteen. Vedyntuotantolaitoksen sijoittumisella mahdollistetaan fossiilivapaan vetypelkistetyn rautasiemen valmistamisen terästehtaan käyttöön. SSAB:n hallitus teki vuoden 2022 tammiukuussa suuntaa antavan päätöksen yhtiön pohjoismaisen ohutlevytuotannon perusteellisesta uudistamisesta suurelta osin fossiilivapaaksi arviolta noin vuonna 2030.

Hankkeessa selvitetään hankkeen tarkentuessa myöhemmässä vaiheessa myös Pohjois-Pohjanmaan ELY-keskuksen kanssa tarve soveltaa YVA-lakia ympäristövaikutusten arvioinnista.

Osayleiskaavan muutoksen tavoitteet

Yleiskaavan laadinnan tavoitteena on luoda edellytykset SSAB Europe Oy:n Raahen tehdasalueen laajentamiselle ja kehittämiselle. Tavoitteena on mahdollistaa vedyntuotantolaitoksen sekä sitä varten rakennettavan teollisuusalueen sisäisen infrastruktuurin, kuten liikenneyhteyksien, sähkönsiirto verkon sekä putkilinjojen rakentaminen alueelle.

Alue suunnitellaan samaan aikaan vireillä olevan, mutta kaupungin päätöksentekoprosessissa jäljessä kulkevan asemakaavan muutoksen kanssa. Asemakaavan suunnittelu huomioidaan osin myös yleiskaavan laadinnassa. Yleiskaavassa määritellään mm. alueen päämaankäyttö sekä alueen liikenneyhteydet. Yleiskaavan laadinnassa kiinnitetään huomiota alueen ympäristön erityisominaisuuksiin ja vaikutusten lieventämismahdollisuuksiin.

Yleiskaavan tavoitteena on mahdollistaa nykyisen terästehtaan tuotantoprosessien uudistaminen ja toiminnan kehittäminen. Koko aluetta koskevana tavoitteena on yhteensovittaa maankäytöllisesti tehdasalueen kehittäminen alueen muuhun maankäyttöön huomioiden myös tehdasalueen ulkopuolelle kohdistuvat vaikutukset. Alueen liikenneverkon kehittämisessä huomioidaan sujuvat yhteydet ja liikenneturvallisuus sekä eri kulkumuotojen tarpeet sisältäen myös kevyen liikenteen sekä raideliikenteen.

SSAB:n terästehtaan tuotantomuutokseen liittyen suunnittelualueella on vuoden 2023 alussa saatu päätökseen YVA-menettely Raahen tehtaan 400 kV:n voimajohtohankkeesta. Vaihtoehtoisten voimajohtolinjausten alueet sijoittuvat Raahen kaupungin sekä Siikajoen ja Pyhäjoen kuntien alueille ja tehdasalueelle sijoittuva sähköasema kaavoitettavalle alueelle. Ympäristövaikutusten arviointimenettely ja siitä saatu perusteltu päätelmä huomioidaan yleiskaavan laadinnassa yleiskaavan suunnittelualueelle sijoittuvilta osilta.

Suunnittelun lähtökohdat

Yleiskaavan sisältövaatimukset

Yleiskaavaa laadittaessa on otettava huomioon maakuntakaava kuten siitä maankäyttö- ja rakennuslaissa säädetään.

Yleiskaava on laadittava siten, että luodaan edellytykset terveelliselle, turvalliselle ja viihtyisälle elinympäristölle, palvelujen alueelliselle saavutettavuudelle ja liikenteen järjestämiselle. Rakennettua ympäristöä ja luonnonympäristöä tulee vaalia, eikä niihin liittyviä erityisiä arvoja saa hävittää. Kaavoitettavalla alueella tai sen lähiympäristössä on oltava riittävästi puistoja tai muita lähivirkistykseen soveltuvia alueita.

Yleiskaava on ohjeena laadittaessa ja muutettaessa asemakaavaa. Jos yleiskaava on ilmeisen vanhentunut, asemakaava voidaan perustellusta syystä laatia tai muuttaa siitä poiketen. Tällöin on kuitenkin huolehdittava siitä, että asemakaava sopeutuu yleiskaavan kokonaisuuteen eikä sillä vaikeuteta yleiskaavan toteutumista. (MRL 42§.) Laadittaessa voimassa olevasta yleiskaavasta poikkeavaa asemakaavaa tulee kaavanlaadinnassa ottaa huomioon yleiskaavan tarkoitus ja sisältövaatimukset.

Yleiskaavan tarkoituksena on ensisijaisesti kunnan tai sen osan yhdyskuntarakenteen ja maankäytön yleispiirteinen ohjaaminen sekä toimintojen yhteen sovittaminen. Yleiskaavassa esitetään muun muassa tavoitellun kehityksen periaatteet. (MRL 35§.) Maankäyttö- ja rakennuslaki asettaa yleiskaavalle sisältövaatimukset, jotka tulee yleiskaavaa laadittaessa ottaa huomioon siinä määrin kuin ohjaustavoite ja tarkkuus sitä edellyttävät (MRL 39§).

Maankäyttö- ja rakennuslain 39 §:n mukaan yleiskaavaa laadittaessa on otettava huomioon:

- yhdyskuntarakenteen toimivuus, taloudellisuus ja ekologinen kestävyys
 - olemassa olevan yhdyskuntarakenteen hyväksikäyttö
 - asumisen tarpeet ja palveluiden saatavuus
 - mahdollisuudet liikenteen, erityisesti joukkoliikenteen ja kevyen liikenteen, sekä energia-, vesi- ja jätehuollon tarkoituksenmukaiseen järjestämiseen ympäristön, luonnonvarojen ja talouden kannalta kestäväällä tavalla
 - mahdollisuudet turvalliseen, terveelliseen ja eri väestöryhmien kannalta tasapainoiseen elinympäristöön
 - kunnan elinkeinoelämän toimintaedellytykset
 - ympäristöhaittojen vähentäminen
 - rakennetun ympäristön, maiseman ja luonnonarvojen vaaliminen
 - virkistykseen soveltuvien alueiden riittävyys
-

Valtakunnalliset alueidenkäyttötavoitteet

Valtakunnalliset alueidenkäyttötavoitteet (VAT) ovat osa maankäyttö- ja rakennuslain mukaista alueidenkäytön suunnittelujärjestelmää. Valtioneuvosto antoi tavoitteet maankäyttö- ja rakennuslain uudistamiseen liittyen. VAT tulee ottaa huomioon kaavoituksessa.

Valtioneuvosto uudisti valtakunnalliset alueidenkäyttötavoitteet 14.12.2017. Uudistuksessa tavoitteiden päällekkäisyydet erityislainsäädännön kanssa on purettu. Kaikki tavoitteet koskevat nyt koko maata, eikä alueellisia erityistavoitteita enää ole.

Uudistetut valtakunnalliset alueidenkäyttötavoitteet jakautuvat viiteen kokonaisuuteen:

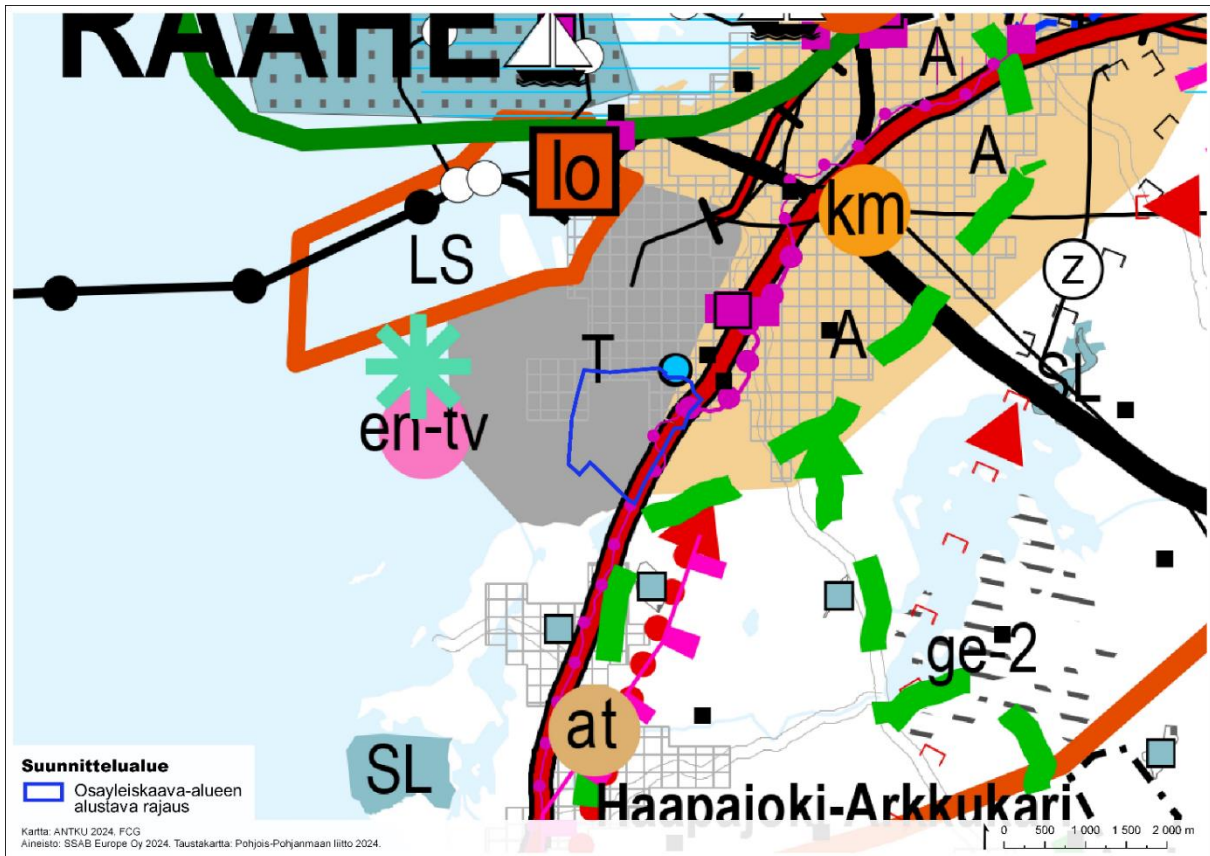
- Toimivat yhdyskunnat ja kestävä liikkuminen
- Tehokas liikennejärjestelmä
- Terveellinen ja turvallinen elinympäristö
- Elinvoimainen luonto- ja kulttuuriympäristö sekä luonnonvarat
- Uusiutumiskykyinen energiahuolto.

Valtakunnalliset erityiskohteet alueella

Kaava-alueen koillisosaan sijoittuu noin 80 metrin matkalta valtakunnallisesti merkittäväksi rakennetun kulttuuriympäristön (RKY) kohteeksi luokiteltu Pohjanmaan rantatie. Museoviraston (2024) mukaan ”Pohjanmaan rantatie on yksi Suomen tärkeistä historiallisista tielinjoista. Ratsupolusta 1600-luvulla kehittynyt maantie on kulkenut Turusta Tukholmaan Pohjanlahden ympäri. Rantatie on ollut Pohjanmaan tärkein tie ja Lapin läänin alueella pitkään ainoa maantie. Vanhan linjauksen mukainen maantie on ollut monin paikoin käytössä aina 1950-luvulle. Parhaiten säilyneillä tieosuuksilla vanhan tien maastonmyötäinen olemus ja linjaus ovat tien parantamisesta huolimatta säilyneet tai nähtävissä. Tiet ovat kapeita ja vaihdellen hiekka- ja sorapintaisesta päällystettyihin”. Pohjanmaan rantatie on osoitettu suunnittelualueelle pidemmältä matkalta myös alueella voimassa olevassa yleiskaavassa maakunnallisesti arvokkaana tieosuutena.

Kaava-alueella ei sijoitu muita valtakunnallisia erityiskohteita. Noin 30 metrin päässä kaava-alueen pohjoispuolella sijaitsee Natura 2000 -alue Kuljunmäen niitty (SAC)

Maakuntakaava









Kuva 3 Ote Pohjois-Pohjanmaan maakuntakaavan yhdistelmäkartasta. (Pohjois-Pohjanmaan liitto, 18.1.2022.)

Pohjois-Pohjanmaalla alueidenkäytön tarkempaa suunnittelua ohjaavat maakuntakaavat muodostavat Pohjois-Pohjanmaan 1.–3. vaihemaakuntakaavat ja Hanhikiven ydinvoimamaakuntakaava. Maakuntavaltuusto on hyväksynyt **Hanhikiven ydinvoimamaakuntakaavan 22.2.2010**, **Pohjois-Pohjanmaan 1. vaihemaakuntakaavan 2.12.2013**, **Pohjois-Pohjanmaan 2. vaihemaakuntakaavan 7.12.2016** ja **Pohjois-Pohjanmaan 3. vaihemaakuntakaavan 11.6.2018**. Kaavat ovat voimassa lainvoimaisia. Maakuntakaavat on koottu informatiiviseen yhdistelmäkarttaan (18.1.2022). Maakuntakaavojen viralliset kaava-aineistot löytyvät Pohjois-Pohjanmaan liiton verkkosivulta

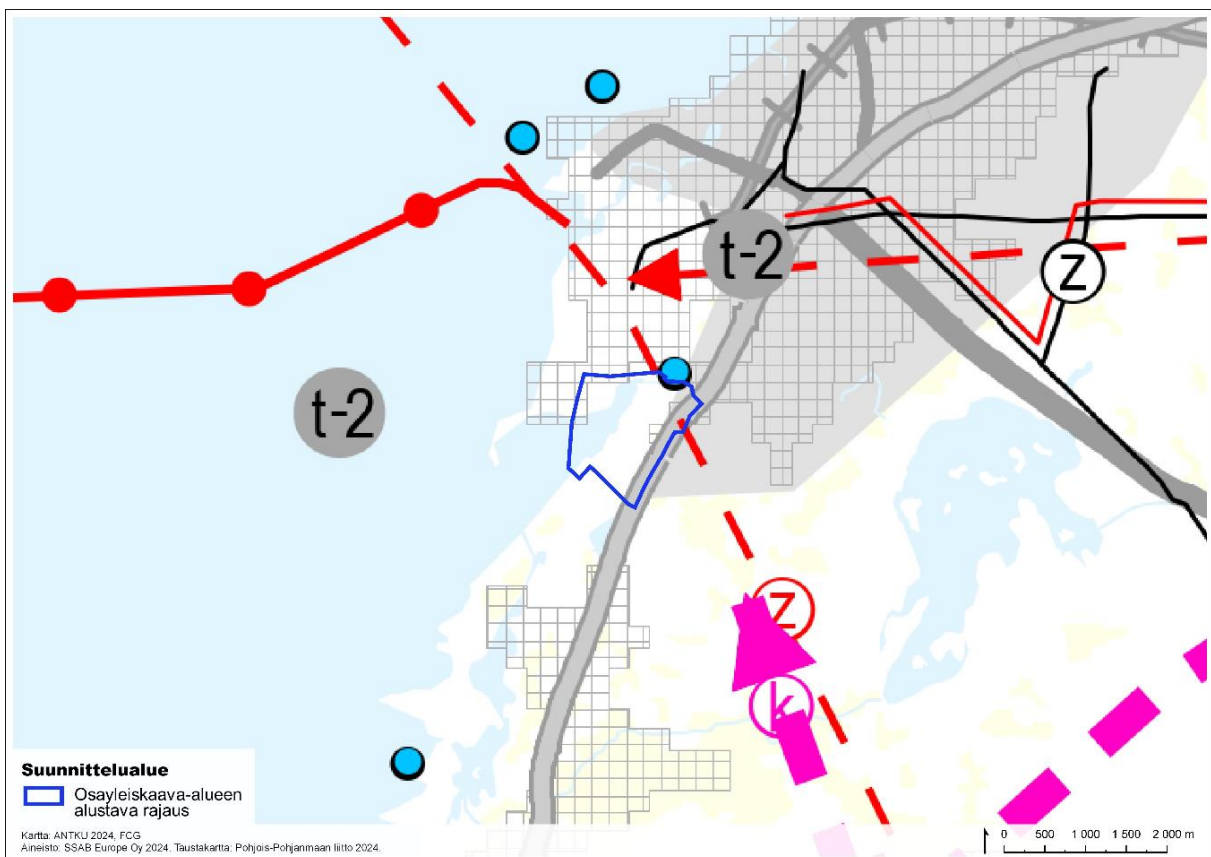
Taulukko 1. Kaava-alueella tai sen läheisyyteen osoitetut maakuntakaavamerkinnot ja niiden määräykset.

Symboli	Kaavamääräys
T	TEOLLISUUS- JA VARASTOALUE Merkinnällä osoitetaan vähintään seudullista merkitystä omaavia, lähinnä perinteisen teollisuuden tuotanto- ja varastoalueita, jotka eivät sisälly taajamatoimintojen aluevaraukseen ja jotka halutaan turvata muulta maankäytöltä.
LS	SATAMA-ALUE (1.vmkk) Suunnittelumääräys: Sataman keskeisten ydintoimintojen kehittämismahdollisuuksille tulee varata yksityiskohtaisemmassa kaavoituksessa riittävät aluevaraukset. (1.vmkk)

	<p>TUULIVOIMALOIDEN ALUE</p> <p>1.vmk (merkkien yhteydessä): Merkinnällä osoitetaan tuulivoimaloiden rakentamiseen soveltuvia satama- ja teollisuusalueita.</p> <p>Suunnittelumääräykset: Alueen suunnittelussa on otettava huomioon vaikutukset asutukseen, maisemaan, linnustoon, luontoon ja kulttuuriympäristöön sekä pyrittävä ehkäisemään haitallisia vaikutuksia. Tuulivoimarakentamisen yksityiskohtaisemmassa suunnittelussa on varmistettava, ettei asutukselle aiheudu merkittäviä melu- ja välkevaikutuksia ja että valtakunnallisten kulttuuriympäristöjen arvot säilyvät. Lisäksi tulee ottaa huomioon lentoliikenteestä, liikenneväylistä ja tutkajärjestelmistä johtuvat rajoitteet voimaloiden koolle ja sijoittelulle sekä selvitettävä tuulivoimaloiden vaikutukset puolustusvoimien toimintaan. Alueen suunnittelussa on kiinnitettävä erityistä huomiota tuulivoimarakentamisen ja alueella olevien muiden toimintojen yhteensovittamiseen.</p>
	<p>LUONNON MONIMUOTOISUUDEN KANNALTA ERITYISEN TÄRKEÄ ALUE</p> <p>Merkinnällä osoitetaan suojelualueiden ulkopuolella olevia tärkeitä lintualueita sekä muita luontoarvoiltaan merkittäviä alueita.</p> <p>Suunnittelumääräys: Alueen maankäyttöä suunniteltaessa tulee ottaa huomioon luonnon monimuotoisuuteen liittyvät arvot ja niiden säilymisen edistäminen.</p>
	<p>PERINNEMAISEMAKOHDE (3.vmkk)</p> <p>Merkinnällä osoitetaan valtakunnallisesti ja maakunnallisesti merkittäviä perinnemaisema- ja perinnebiotooppikohteita.</p> <p>Suunnittelumääräykset: Alueiden suunnittelussa ja käytössä tulee edistää kohteen kulttuuri- ja luonnonperintöarvojen säilymistä. Valtakunnallisesti arvokkaisiin kohteisiin merkittävästi vaikuttavissa hankkeissa on varattava ao. viranomaiselle tilaisuus antaa lausunto.</p>
	<p>VALTAKUNNALLISESTI ARVOKAS RAKENNETTU KULTTUURIYMPÄRISTÖ (2. ja 3.vmkk)</p> <p>Merkinnällä osoitetaan valtioneuvoston päätöksen mukaiset valtakunnallisesti merkittävät rakennetut kulttuuriympäristöt (RKY 2009). Osa kohteista ei näy kaavakartalla; luettelo valtakunnallisesti arvokkaista rakennetuista kulttuuriympäristöistä ja -kohteista on esitetty 2. vaihemaakuntakaavan selostuksen liitteissä 4 ja 5 sekä 3. vaihemaakuntakaavan selostuksen liitteessä 5 a.</p> <p>Suunnittelumääräykset: Alueiden käytön suunnittelussa tulee edistää kulttuuriympäristön valtakunnallisten ja maakunnallisten arvojen säilymistä.</p> <p>Yksityiskohtaisemmassa kaavoituksessa on otettava huomioon rakennettujen kulttuuriympäristöjen kokonaisuudet ja ominaispiirteet. Suunnittelussa tulee erityisesti kiinnittää huomiota RKY 2009 -inventoinnissa sekä Pohjois-Pohjanmaan rakennettu kulttuuriympäristö 2015-selvityksessä kirjattuihin arvoihin ja ominaispiirteisiin.</p>
	<p>PÄÄSÄHKÖJOHTO 110 kV (1. ja 3. vmkk)</p>
	<p>VIHERYHTEYSTARVE (2.vmkk)</p> <p>Merkinnällä osoitetaan kaupunkiseutujen ja jokilaaksovyöhykkeiden sisäisiä ja niitä yhdistäviä tavoitteellisia ulkoilun runkoreittejä ja niihin liittyviä pienialaisia virkistysalueita. Merkintään sisältyy sekä olemassa olevia että kehitettäviä ulkoilu-, pyöräily-, melonta- ym. reittejä.</p> <p>Suunnittelumääräys: Yksityiskohtaisemmalla suunnittelulla tulee turvata virkistysalueiden ja -reittien seudullinen jatkuvuus ja kehittäminen sekä liittyminen virkistyskeskuksiin, suojelualueisiin ja kulttuuriympäristöihin.</p>

<p>SL</p> <p>■</p>	<p>LUONNONSUOJELUALUE (1. ja 3.vmkk)</p> <p>Merkinnällä osoitetaan luonnonsuojelulain nojalla suojeltuja tai suojeltaviksi tarkoitettuja alueita.</p> <p>Suunnittelumääräys: Alueen ja sen ympäristön maankäyttö tulee suunnitella ja toteuttaa siten, ettei vaaranneta alueen suojelun tarkoitusta, vaan pyritään edistämään alueen luonnon monimuotoisuuden sekä alueiden välisten ekologisten yhteyksien säilymistä. Rakennuslupahakemuksesta tulee pyytää MRL 133 § mukainen elinkeino-, liikenne- ja ympäristökeskuksen lausunto.</p>
<p><u>vt/kt</u></p>	<p>MERKITTÄVÄSTI PARANNETTAVA VALTATIE (vt) / KANTATIE (kt) (1. ja 3.vmkk)</p> <p>Merkinnällä osoitetaan huomattavaa tien parantamista, joka on verrattavissa tien uus- tai laajennusinvestointeihin.</p> <p>Suunnittelumääräys: Yksityiskohtaisemmassa suunnittelussa on pyrittävä edistämään kevyen liikenteen väylien toteuttamista erityisesti taajamien, kyläkeskusten ja koulujen läheisyydessä.</p>
<p>◄.....►</p>	<p>KEVYEN LIIKENTEEN YHTEYSTARVE (1. vmkk)</p>

Vireillä oleva maakuntakaava








Kuva 4 Ote vireillä olevan Pohjois-Pohjanmaan energia- ja ilmestovaihemakuntakaavan viranomaisehdotuksesta. (Pohjois-Pohjanmaan liitto, 19.12.2023.)

Pohjois-Pohjanmaalla on vireillä Pohjois-Pohjanmaan energia- ja ilmestovaihemakuntakaava. Kaavan laatiminen on aloitettu syksyllä 2021 ja sen on määrä valmistua loppuvuodesta 2024. Kaa-

van ehdotusvaiheen viranomaislausuntoaineisto on ollut nähtävillä 23.2.2024 saakka ja kaavaehdotuksen julkiseen nähtävälle asettamiseen edetään syksyllä 2024. Maakuntakaavan suunnitellut pääteemat ovat:

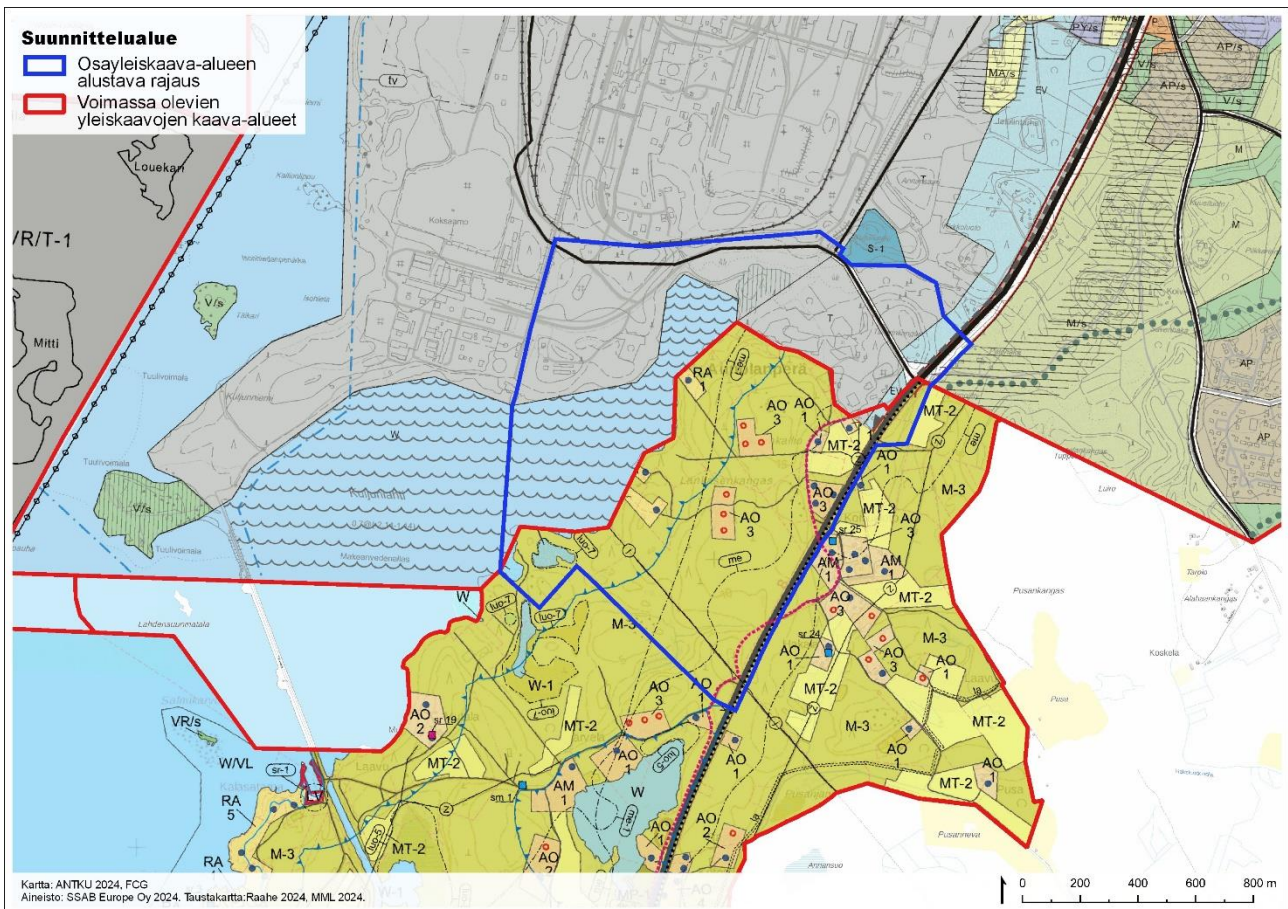
- Energiantuotanto, varastointi ja siirto
- Viherrakenne ja ekosysteemipalveluiden tarkastelu
- Aluerakenne ja saavutettavuus
- Liikennejärjestelmä ja logistiikka-alueet
- Energiaturroksen vaikutukset maankäytön suunnitteluun ja ilmastovaikutusten arvioinnin kehittäminen

Taulukko 2. Suunnittelualueelle tai sen läheisyyteen osoitetut maakuntakaavamerkinnot ja niiden määräykset.

Symboli	Kaavamääräys
  t-1 t-2	<p>TEOLLISUUS- JA VARASTOALUE</p> <p>Merkinnällä osoitetaan vähintään seudullista merkitystä omaavia, lähinnä perinteisen teollisuuden tuotanto- ja varastoalueita, jotka eivät sisälly taajamatoimintojen aluevaraukseen ja jotka halutaan turvata muulta maankäytöltä.</p> <p>Lisämerkinnällä -1 osoitetaan seudullisesti merkittävien biojalostamojen alueet.</p> <p>Lisämerkinnällä -2 osoitetaan seudullisesti merkittävien uusiutuvan energiantuotannon jatkojalostuksen edellyttämien kemiallisten prosessien tuotantolaitosten alueet.</p> <p>Suunnittelumääräys: Biojalostamon ja uusiutuvan energiantuotannon jatkojalostuksen edellyttämien kemiallisten prosessien tuotantolaitoksen alueen toimintojen suunnittelussa tulee ottaa huomioon lähiasutukselle aiheutuvat onnettomuus- ja päästöriskit ja pyrkiä ratkaisuihin, joissa riskit jäävät lieviksi. Vaarallisten kemikaalien laajamittaista teollista käsittelyä ja varastointia saa harjoittaa vain Turvallisuus- ja kemikaaliviraston luvalla.</p>
	<p>PÄÄSÄHKÖJOHDON YHTEYSTARVE</p> <p>Merkinnällä on osoitettu sähköverkon pitkän aikavälin kehittämistarpeet sekä kaavan laatimisvaiheessa toteutumiseltaan epävarmojen tuulivoima-alueiden sähkönsiirtoyhteydet.</p> <p>Suunnittelumääräys: Pyhäjoen Hanhikiven ydinvoimalaitoksen kantaverkon lähiliityntää suunniteltaessa tulee linjauksen suuntauksella ja teknisin ratkaisuin huolehtia, että voimajohtoyhteys ei aiheuta merkittävästi heikentäviä vaikutuksia linjauksen läheisyydessä sijaitsevan Natura 2000-verkoston kuuluvan alueen linnustolle</p>
	<p>KAASUPUTKEN YHTEYSTARVE</p> <p>Merkinnällä osoitetaan energiaverkon pitkän aikavälin kehittämistarpeet.</p> <p>Suunnittelumääräys: Ei suunnittelumääräystä.</p>
	<p>MERKITTÄVÄSTI PARANNETTAVA LAIVAVÄYLÄ</p>

	<p>PERINNEBIOTOOPPI</p> <p>Merkinnällä osoitetaan valtakunnallisesti ja maakunnallisesti merkittäviä perinnemaisema- ja perinnebiotooppikohteita.</p> <p>Suunnittelumääräys: Alueiden suunnittelussa ja käytössä tulee edistää kohteen maisema-, kulttuuri- ja luonnonperintöarvojen säilymistä. Valtakunnallisesti arvokkaisiin kohteisiin vaikuttavissa hankkeissa on pyydetty lausunto Pohjois-Pohjanmaan aluehallintoviranomaiselta ja museoviranomaiselta.</p>
--	---

Voimassa oleva yleiskaava



Kuva 5 Ote yleiskaavasta. Osayleiskaava-alueen alustava raja sinisellä.

Suunnittelualueella on voimassa **Raahen 2030, keskeisten taajama-alueiden osayleiskaava** sekä **Raahen eteläisen ranta-alueen osayleiskaava**. Raahen 2030, keskeisten taajama-alueiden osayleiskaavan kaupunginvaltuusto on hyväksynyt yleiskaavan 11.4.2007 ja eteläisen ranta-alueen osayleiskaavan 29.4.2019 § 28. (Kuva 5)

Raahen 2030, keskeisten taajama-alueiden osayleiskaavassa kaava-alue on osoitettu aluevarausmerkinnöillä **T = teollisuus- ja varastoalue**, **W = vesialue** ja **EV = suojaviheralue**. Lisäksi kaava-alueelle on osoitettu valtatie ja joukkoliikenteen kehittämiskäytävä tai yhteystarve (musta nuoli). Kaava-alue rajautuu pohjoisosastaan **S-1 = suojelualue** -merkintään.

Voimassa olevaa osayleiskaavaa kuvaamaan on laadittu karttalehdet **kartta 1, Tavoitteellinen yhdyskuntarakenne, liikenneverkko ja virkistysalueet** sekä **kartta 2, Luonnon ja kulttuuriympäristön sekä maiseman kannalta arvokkaat kohteet**.

Merkinnän **T** mukaan alue varataan teollisuustoiminnalle ja siihen liittyvälle varastoinnille. Lisäksi alueelle saa sijoittaa päämaankäyttötarkoitusta palvelevia muita tiloja, kuten toimisto- ja terminaalituloja. Teollisuus- ja varastoalueen läpi suunnittelualueelle on osoitettu myös osa kokoojakatua. Merkinnän **EV** mukaan alueelle saa sijoittaa meluvalleja, meluaitoja ja muita rakenteita ja istutuksia, jotka suojaavat viereisiä alueita liikenteen tai muun toiminnan aiheuttamilta haitoilta. Merkinnän **S-1** mukaan alue on valtakunnallisesti arvokas perinnemaisema, Kuljunmäen ketoalue. Alueella saa suorittaa toimenpiteitä, jotka ovat tarpeen perinnemaiseman suojeluarvon säilyttämiseksi tai palauttamiseksi.

Raahen eteläisen ranta-alueen osayleiskaavassa suunnittelualueelle on osoitettu **M-3 = maa- ja metsätalousvaltaista-alueita**, **MT = maatalousaluetta**, **RA = loma-asuntoaluetta** sekä **AO = erillispientalojen alue**

Merkinnällä M-3 osoitetaan alueita, joilla sallitaan ainoastaan maa- ja metsätalouden harjoittamiseen liittyvä rakentaminen. Ranta-alueelle sijoittuva maa- ja metsätalouteen liittyvä rakentaminen on sijoitettava olemassa olevan rakennuskannan yhteyteen. Rakennusoikeus on siirretty rakentamisen salliville AO-, AM-, ja RA-alueille.

Merkinnällä MT on osoitettu alueet, joilla sallitaan ainoastaan maatalouteen liittyvä rakentaminen. Ranta-alueelle sijoittuva maatalouteen liittyvä rakentaminen on sijoitettu olemassa olevan rakennuskannan yhteyteen. Rakennusoikeus on siirretty rakentamisen salliville AO-, AM- ja RA-alueille.

Merkinnällä RA on osoitettu loma-asuntoalueet. Suunnittelualueella RA-alueille on osoitettu lisäksi kaikkiaan kolme olemassa olevaa rakennuspaikkaa (sininen ympyrä).

Merkinnällä AO on osoitettu erillispientalojen alue. Suunnittelualueelle erillispientalojen alueelle on osoitettu kaikkiaan kolme uuden rakennuspaikan ohjeellista sijaintia.

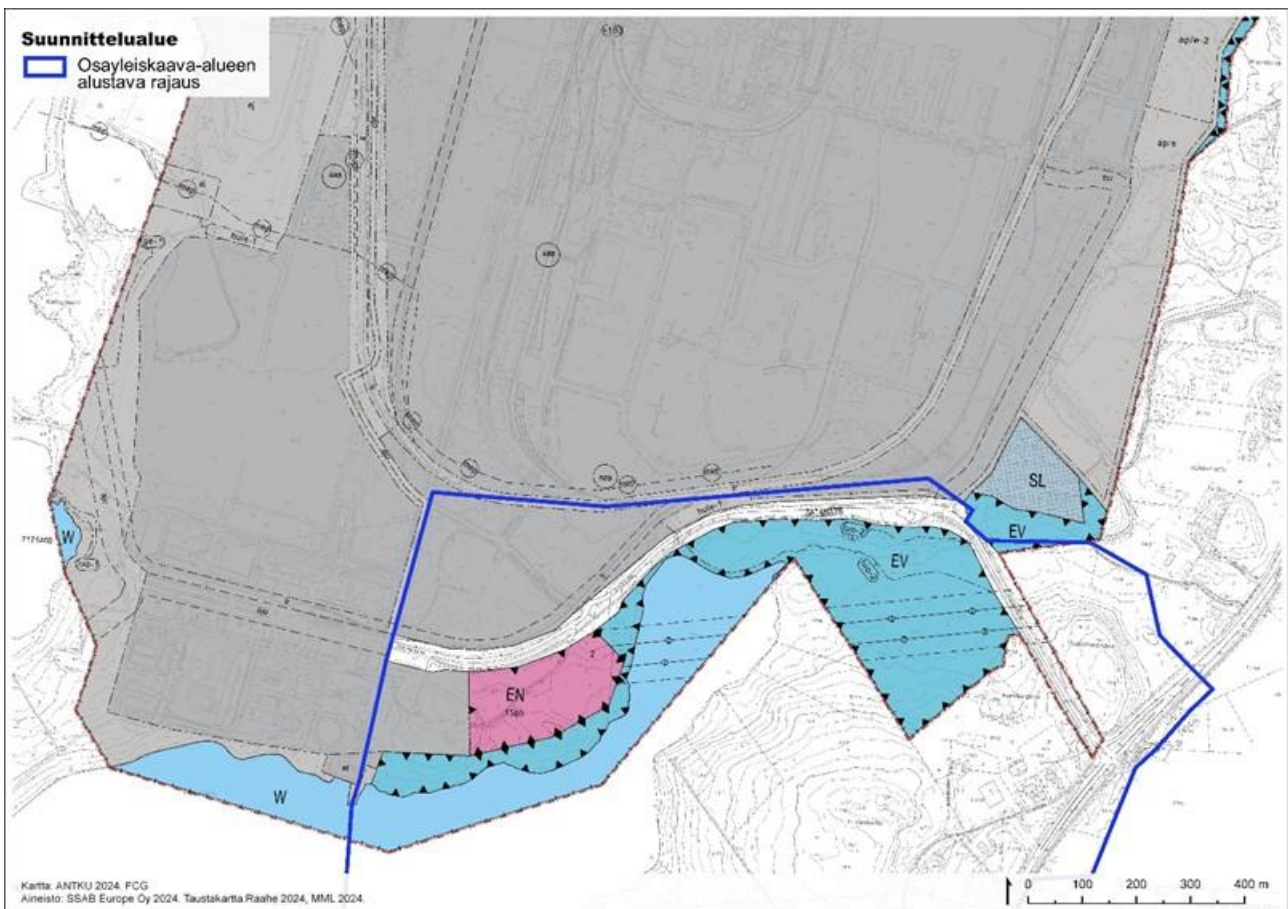
Aluevarausmerkintöjen lisäksi Raahen eteläisen ranta-alueen osayleiskaavan alueelle on suunnittelualueelle osoitettu seuraavat merkinnät:

- Rantavyöhykkeen raja (sininen hakaviiva)
 - Informatiivisella merkinnällä on osoitettu se rantaan rajoittava alue, jolle ranta-alueen mitoitus on laskettu.
- Raahen kultakaivosalueen purkuviemärin linjaus (j -viiva)
- Melualue (me)
 - Merkinnällä on osoitettu alue, jossa valtatie liikenteen aiheuttama päivämelun ohjearvo 55 dBA ylittyy.
 - Alueelle ei suositella sijoittuvan uutta asutusta tai muuta melulle herkkää toimintaa. Mikäli alueelle suunnitellaan sijoitettavaksi uusia melulle herkkiä toimintoja, on jatkosuunnittelussa otettava huomioon melun torjunta siten, että valtioneuvoton päätöksen mukaiset melutason ohjearvot eivät ylitä sisätiloissa eikä oleskeluun tarkoitetuilla ulkoalueilla.
- Melualue (me-1)
 - Merkinnällä on osoitettu alue, jossa tuulivoimaloiden aiheuttama yöajan melun ohjearvo 40 dB ylittyy.
 - Alueelle ei suositella sijoittuvan uutta asutusta tai muuta melulle herkkää toimintaa.

- Luonnon monimuotoisuuden kannalta erityisen tärkeä alue (luo-7=
 - Luonnon monimuotoisuuden kannalta erityisen tärkeä alueen osa, jolla sijaitsee vesilain toisen luvun 11 §:n mukainen kohde.
- Valtatie (vt)
- 20 kV sähkölinja (z)
- sijainniltaan ohjeellinen kevyenliikenteen reitti (palloviiva)
- ohjeellinen uusi kevyen liikenteen alikulku (punaiset hakaset)
- Maakunnallisesti arvokas tieosuus, Pohjanmaan rantatie (punainen katkoviiva)
 - Tieosuus tulee säilyttää havaittavissa ja paikoillaan. Museoviranomaiselle tulee varata tilaisuus lausunnon antamiseen ennen tieympäristöön vaikuttaviin toimenpiteisiin ryhtymistä.

Voimassa oleva asemakaava

Osalla kaava-alueen pohjoisosaa on voimassa yksi asemakaava. **SSAB:n tehdasalueen asemakaava (Ak 248)** on hyväksytty Raahen kaupunginvaltuustossa 5.2.2024 § 4. Asemakaavan muutos koskee suunnittelualueella voimassa olevan asemakaavan alueita, jotka on osoitettu *teollisuus- ja varastorakennusten korttelialueeksi*, jolle saa sijoittaa merkittävän, vaarallisia kemikaaleja valmistavan tai varastoivan laitoksen (T/kem-2), *katualue (SATAMATIE)*, *energiahuollon alueeksi (EN)*, *suojavaerialueeksi (EV)* sekä *vesialueeksi (W)*. Lisäksi voimassa olevassa asemakaavassa suunnittelualueelle sijoittuu kaksi *voimajohtoaletta (z)* sekä *rautatieliikenteelle varattu alueen osa* ja *rautatieliikenteelle varattu ohjeellinen alueen osa (lr)*



Kuva 6 Ote SSAB:n tehdasalueen asemakaavasta. Suunnittelualueen rajaus on merkitty kuvaan sinisellä viivalla.

Rakennusjärjestys

Raahen kaupunginvaltuuston 25.1.2021 § 10 ja Siikajoen valtuuston 28.1.2021 4 § hyväksymä rakennusjärjestys on saavuttanut lainvoiman Raahessa 11.3.2021 ja Siikajoella 7.4.2021. Rakennusjärjestys on kuulutettu voimaan 22.4.2021. Uusi rakentamislaki tulee voimaan 1.1.2025. Koska kuntien rakennusjärjestysten tulee vastata rakentamislakia, uudistuvan rakentamisen sääntelyn myötä uudistuvat myös kuntien rakennusjärjestykset. Rakennusjärjestyksen päivittäminen on viireillä.

Maanomistus

Suunnittelualue on pääosin yksityisessä SSAB:n omistuksessa. Alueella on Raahen kaupungin lisäksi yksityisiä maanomistajia. Suunnittelualueeseen sisältyy osa valtatie 8 tiealuetta (ELY-keskus).

Päätökset ja sopimukset

Kaavoitusaloite SSAB:n tehdasalueen yleiskaavoituksen käynnistämiseksi on hyväksytty Raahen kehittämislautakunnassa 2.4.2024 § 52 ja Raahen kaupunginhallituksessa 8.4.2024 § 91.

Suunnitteluprosessin aikana laaditaan tarvittaessa maankäyttösopimus alueen toteutuksesta kaupungin ja SSAB:n välille.

Miten kaavan vaikutuksia selvitetään ja arvioidaan?

Suunnittelutyön edetessä suunnittelualueesta laaditaan tarvittavat selvitykset. Selvitysten on annettava riittävät tiedot suunnitelman toteuttamisen vaikutusten arvioimiseksi. Työn kuluessa arvioidaan maankäyttö- ja rakennuslain 9 § ja -asetuksen 1 § mukaisella tavalla yleiskaavanmuutoksen toteuttamisen välittömiä ja välillisiä vaikutuksia:

- ”ihmisten elinoloihin ja elinympäristöön;
- maa- ja kallioperään, veteen, ilmaan ja ilmastoon;
- kasvi- ja eläinlajeihin, luonnon monimuotoisuuteen ja luonnonvaroihin;
- alue- ja yhdyskuntarakenteeseen, yhdyskunta- ja energiatalouteen sekä liikenteeseen;
- kaupunkikuvaan, maisemaan, kulttuuriperintöön ja rakennettuun ympäristöön;
- elinkeinoelämän toimivan kilpailun kehittymiseen.” (MRA 1§.)

Arvioinnin tekee kaavan laatija yhteistyössä eri asiantuntijoiden kanssa. Arviot kaavan toteuttamisen vaikutuksista kuvataan yleiskaavan selostuksessa. Arviointityössä hyödynnetään yleiskaavoitusta varten tehtyjä ja jo aiemmin laadittuja selvityksiä sekä kaavaprosessin aikana saatavaa palautetta.

Kaavan toteuttamisen vaikutuksia selvitetessä painopiste asetetaan merkittäviksi arvioituihin vaikutuksiin. Kaavan vaikutuksia selvitetessä otetaan huomioon kaavan tehtävä ja tarkoitus. Tässä vaiheessa arvioiden keskeisimmät arvioinnin kohteet liittyvät liikenteellisiin vaikutuksiin, ihmisten elinympäristöön kohdistuviin vaikutuksiin, ilmastoon, turvallisuuteen ja vesistöön sekä elinkeinoelämään kohdistuviin vaikutuksiin.

Suunnitellun uuden vedyntuotantolaitoksen ja sen mahdollistamien SSAB:n tehtaan tuotantoprosessien muutosten myötä tässä vaiheessa arvioidaan, että tehtaan toiminnan vaikutukset ilmaan, ilmanlaatuun, liikennesuoriteisiin ja vesistöön vähenee. Meluvaikutusten arvioidaan pysyvän entisen kaltaisina

Suunnittelutyön aikana laaditaan selvityksiä

Kaavaprosessiin on sisällytetty laadittavaksi seuraavat erillisselvitykset:

- Luontotyyppi- ja kasvillisuus selvitys
- Viitasammakkoselvitys
- Liito-oravas selvitys
- Lepakkoselvitys
- Hulevesi selvitys
- Liikenneselvitys

Näiden lisäksi kaavatyössä hyödynnetään alueelle aikaisemmin tehtyjä selvityksiä.

Suunnittelualueelle on tehty aiemmin seuraavia selvityksiä:

- Raahen eteläisen ranta-alueen OYK 2019 -selvitykset
 - Luontoselvitys (2018)
 - Arkeologinen inventointi (2017)
- Raahen 2030 keskeisten taajama-alueiden OYK -selvitykset
 - Luontoselvitys (2004)
- SSAB:n tehdasalueen asemakaava 2024 -selvitykset
 - Luontoselvitys (2022)
 - Lepakkoselvitys (2023)
 - Pesimälinnustoselvitys ja täydentävä viitasammakkoselvitys (2023)
 - Muinaisjäännösinventointi (2022)

Ketkä ovat osallisia ja keitä tiedotetaan erikseen?

Maankäyttö- ja rakennuslaki edellyttää, että kaavaa valmisteltaessa on oltava vuorovaikutuksessa niiden henkilöiden ja yhteisöjen kanssa, joiden oloihin tai etuihin kaava saattaa huomattavasti vaikuttaa (MRL 6§). Kaavan osallisia ovat alueen maanomistajat ja ne, joiden asumiseen, työntekoon, virkistykseen tai muihin oloihin kaava saattaa huomattavasti vaikuttaa, sekä ne viranomaiset ja yhteisöt, joiden toimialaa suunnittelussa käsitellään. Osallisille ja kuntalaisille varataan mahdollisuus osallistua kaavan valmisteluun, arvioida kaavan vaikutuksia sekä lausua kirjallisesti tai suullisesti mielipiteensä asiasta.

Viranomaisten, yritysten ja yhteisöjen osalta osallisia ovat seuraavat tahot:

- Pohjois-Pohjanmaan ELY- keskus
- Pohjois-Pohjanmaan liitto
- Pohjois-Pohjanmaan museo
- Museovirasto
- Pohjois-Pohjanmaan pelastuslaitos
- Väylävirasto
- Pohjois-Suomen aluehallintovirasto
- Turvallisuus- ja kemikaalivirasto (TUKES)
- Traficom (Liikenne- ja viestintävirasto)
- SSAB Europe Oy
- Ympäristöterveydenhuolto
- Metsähallitus
- Pohjois-Pohjanmaan hyvinvointialue, Pohde
- Finnipilot Pilotage Oy
- Raahen seurakunta
- Raahen Satama
- Fingrid
- Raahen Voima Oy
- Gasgrid Finland Oy
- Nordkalk Oy Ab
- AirLiquide Finland Oy
- Saint-Gobain Finland
- Raahen Energia Oy
- Raahen Vesi Oy

- Elisa Oyj
- DNA Oyj
- Suomen Hyötytuuli Oy
- OX2 Suomi
- Rajakiiri Oy
- Telia Finland Oyj
- Aunoanperän-Heikkilän tien tiekunta
- Mutalan yksityistien tiekunta
- Raahen yrittäjähdistys
- Raahe-Seura
- Siikajoen kunta
- Pyhäjoen kunta
- Raahen kaupungin ympäristövalvonta
- Rakennusvalvonta
- Mittaus- ja maankäyttö
- Kuntatekniikka
- Pohjois-Pohjanmaan lintutieteellinen yhdistys ry
- Pohjois-Pohjanmaan luonnonsuojelupiiri ry
- Raahen Seudun Luonnonystävät ry
- Raahen seudun lintuharrastajat Surnia ry

Tiedottaminen suunnittelualueen ja lähiympäristön kiinteistönomistajille ja asukkaille:

Suunnittelun vireilletulosta sekä osallistumis- ja arviointisuunnitelman nähtäville asettamisesta ilmoitetaan kirjeellä etusivulla olevan kartan rajauksen mukaisesti.

Valmisteluaineiston (kaavaluonnos) nähtäville asettamisesta tiedotetaan osallisille lehti-ilmoituksella *Raahelaisessa* sekä kaupungin verkkosivuilla.

Kuulutus kaavaehdotuksen nähtäville asettamisesta julkaistaan virallisella ilmoitustaululla osoitteessa Rantakatu 50, Raahe, kaupungin verkkosivuilla ja sanomalehti *Raahelaisessa*.

Yleiskaavoituksen etenemistä on mahdollista seurata Raahen kaupungin kaavoituksen verkkosivuilla (raahe.fi > Palvelut > Elinympäristö > Kaavoitus) koko yleiskaavaprosessin ajan

Tiedottaminen viranomaisille ja yhteisöille:

Kaavoituksen eri vaiheista tiedotetaan sähköpostilla.

Suunnittelutyön organisointi

Yleiskaava laaditaan konsulttityönä ja sitä ohjaa Raahen kaupungin kaavoitus. Yleiskaavan laadintaa varten kootaan asianosaisista Raahen kaupungin viranhaltijoista koostuva ohjausryhmä.

Yleiskaavan laadinnan pohjaksi ei tehdä vaihtoehtotarkasteluja. Kaavatyön reunaehdot muodostuvat tehtaan teknisestä suunnittelusta, jossa on huomioituna sijoittumisen ohjaamisessa tunnistetut herkäät alueet ja suojelliset arvot.

Miten kaavatyö etenee ja miten työhön voi vaikuttaa?

Yleiskaavatyön vaiheista ja osallistumismahdollisuuksista ilmoittaminen

Kaavoituksen vireille tulosta ja osallistumis- ja arviointisuunnitelman nähtäville asettamisesta kuulutetaan kaupungin virallisella ilmoitustaululla, lehti-ilmoituksella *Raahelaisessa* ja kaupungin verkkosivuilla. Nähtävillä oloista ja mahdollisuudesta mielipiteen esittämiseen sekä oikeudesta muistutuksen tekemiseen kuulutetaan kaupungin virallisella ilmoitustaululla, lehti-ilmoituksella *Raahelaisessa* ja kaupungin verkkosivuilla.

Kaavoituksen käynnistäminen

Osallistumis- ja arviointisuunnitelma (OAS) asetetaan nähtäville, vuorovaikutus- ja arviointimenetelyjen riittävydestä on mahdollista jättää kirjallinen mielipide.

Osallistumis- ja arviointisuunnitelman nähtävillä oloaikana järjestetään kaavoitusta koskeva viranomaisneuvottelu.

Yleiskaavoituksen käynnistymisestä julkaistaan lehdistötiedote ja pidetään yleisölle avoin informointitilaisuus osallistumis- ja arviointisuunnitelman nähtävilläoloaikana. Tarkennettu OAS julkaistaan verkkosivulla ja ilmoitustaululla.

Viranomaisilta pyydetään lausunnot osallistumis- ja arviointisuunnitelmasta

Valmisteluvaihe

Yleiskaavaa koskeva valmisteluaineisto asetetaan nähtäville vähintään 30 päivän ajaksi. Mielipiteensä voi ilmoittaa kuulutuksessa mainittuun osoitteeseen. Vastine mielipiteisiin toimitetaan niille mielipiteensä antaneille, jotka ovat jättäneet osoitteensa.

Viranomaisilta pyydetään lausunnot valmisteluaineistosta.

Ehdotusvaihe

Suunnittelun edettyä ehdotusvaiheeseen asetetaan yleiskaavan ehdotus nähtäville 30 päivän ajaksi. Muistutukset tulee toimittaa kirjallisena kuulutuksessa mainittuun osoitteeseen. Vastine muistutuksiin toimitetaan niille muistutuksen tehneille, jotka ovat jättäneet osoitteensa.

Viranomaisilta pyydetään lausunnot ehdotusaineistosta.

Hyväksymisvaihe

Yleiskaavan hyväksyy kaupunginvaltuusto. Hyväksymispäätöksestä ilmoitetaan maankäyttö- ja rakennusasetuksen MRA 94 § mukaisesti. Oikeudesta valittaa kaavan hyväksymispäätöksestä säädetään maankäyttö- ja rakennuslain MRL 191 §:ssä. Kaavan voimaantulosta kuulutetaan kaupungin verkkosivulla valitusajan päätyttyä.

Osallistaminen

Käynnistysvaihe

- Alustava selvityspalaveri viranomaisten kanssa 24.5.2024.
- OAS asetetaan nähtäville kaupungin verkkosivuille ja Raatihuoneelle.
- Pidetään osallisille avoin informointitilaisuus, jossa esitellään kaavoitustyön prosessi, osallistumisen periaatteet ja tavoiteaikataulu (9/2024).
- Aloitusvaiheen viranomaisneuvottelu 9/2024.

Valmisteluvaihe

- Selvitystulosten ja OAS:n palautteen pohjalta laadittu yleiskaavaluonnos asetetaan nähtäville mielipiteiden esittämistä varten, kaupungin verkkosivuille ja Raatihuoneelle (kevät 2025).
- Kaavaluonnos julkaistaan kaavoituksen verkkosivulla.
- Pidetään kaavaluonnoksen nähtävilläoloaikana avoin yleisötilaisuus, jossa esitellään selvitysten tulokset, kaavaluonnos ja kaavan toteuttamisen vaikutukset.

Ehdotusvaihe

- Luonnosvaiheen palautteen perusteella tarkennettu yleiskaavaehdotus asetetaan julkisesti nähtäville muistutusten esittämistä varten (syksy 2025).
- Kaavaehdotus julkaistaan kaavoituksen verkkosivulla.
- Kaavaehdotus esitellään kaikille avoimessa yleisötilaisuudessa.
- Pidetään tarvittaessa ehdotusvaiheen viranomaisneuvottelu (alkukesällä 2025).

Missä kaava-asiakirjoihin voi tutustua?

Kuulutukset nähtäville asettamisesta julkaistaan kaupungin virallisella ilmoitustaululla, jossa myös kaava-asiakirjoihin, esimerkiksi kaavakarttaan ja selostukseen voi tutustua nähtävilläoloaikoina. Kaava-asiakirjoihin voi tutustua Raatihuoneella. Yleiskaavoituksen etenemistä on mahdollista seurata Raahen kaupungin verkkosivuilla, jossa kaava-asiakirjoihin voi tutustua koko yleiskaavaprosessin ajan.

Palautteen antaminen

Kirjalliset mielipiteet osallistumis- ja arviointisuunnitelmasta, yleiskaavan valmisteluaineistosta ja yleiskaavaehdotuksesta toimitetaan postiosoitteeseen: *Raahen kaupunki / kaavoitus*, Rantakatu 8 C, 92100 Raahen tai sähköpostilla osoitteeseen: kaavoitus@raahe.fi.

Nähtävilläolojen aikana voit halutessasi jättää vireillä olevasta kaavasta palautetta sähköisesti Raahen kaupungin verkkosivulla Kommentoi kaavaa -lomakkeella (www.raahe.fi > Verkkosoiointi > Osallistu ja vaikuta > Kommentoi kaavaa). Valitse lomakkeen alasetoalistokosta kaava, josta haluat antaa palautetta ja ilmoita nimesi. Osallistumis- ja arviointisuunnitelmasta voit lisäksi koko kaavoituksen vireilläolon ajan jättää palautetta sähköisesti Kommentoi kaavaa -lomakkeella. Lomakkeella valitse alasetoalistokosta, minkä kaavan OAS:sta jätät mielipiteesi sekä ilmoita nimesi. Nimetöntä palautetta ei käsitellä.

Alustava aikataulu

Kaavaprosessin aikataulua päivitetään suunnittelun edetessä. Vaiheita koskevat aikataulut tarkennetaan aina työvaihetta käynnistettäessä.

Työn vaihe	2024												2025											
	5	6	7	8	9	10	11	12	1	2	3	4	5	6	7	8	9	10	11	12				
1. Aloitusvaihe																								
Selvitysten laadinta																								
OAS:n laatiminen																								
OAS:n nähtävillä olo ja tiedottaminen																								
2. Valmisteluvaihe																								
Kaavaluonnoksen valmistelu																								
Valmisteluaineisto nähtäville																								
3. Kaavaehdotusvaihe																								
Kaavaehdotuksen laatiminen																								
Kaavaehdotus nähtäville																								
Mahdolliset tarkistusluonteiset korjaukset																								
4. Hyväksymisvaihe																								
Kaupunginhallitus käsittelee kaavaehdotuksen																								
Kaupunginvaltuuston hyväksymiskäsittely																								
Osallistuminen ja vuorovaikutus																								
Viranomaisneuvottelu tai viranomaistyöneuvottelu																								
Yleisötilaisuus																								

Lisätietoja yleiskaavoituksesta

Raahen kaupunki / Kaavoitus

kaavoitus@raahe.fi

Anu Syrjäpalo
Kaavoituspäällikkö
puh. 044 439 3575
anu.syrjapalo@raahe.fi

Mathias Holmén
Kaavasuunnittelija
puh. 040 830 3159
mathias.holmen@raahe.fi

raahe.fi > Palvelut > Elinympäristö > Kaavoitus > Vireillä olevat kaavat > Yleiskaavoitus

FCG Finnish Consulting Group Oy / Kaavaa laativa konsultti

Kalle Rautavuori
Projektijohtaja/
Projektipäällikkö
puh. 050 430 9566
kalle.rautavuori@fcg.fi

Antti Kumpula
Projektijohtaja/
Asiantuntija
puh. 040 192 8970
antti.kumpula@fcg.fi

Tämän osallistumis- ja arviointisuunnitelman (OAS) tarkoituksena on välittää tietoa kaava-prosessista, kaavan tarkoituksesta, tavoitteista ja vaikutusten arvioinnista sekä kertoa alu-
een asukkaiden ja muiden osallisten vaikutusmahdollisuuksista kaavoitusprosessin aikana.
Osallistumis- ja arviointisuunnitelmaa päivitetään kaavoituksen aikana (MRL 63 § ja 9 §).

Osallisilla on mahdollisuus lausua mielipiteensä OAS:sta koko kaavoitusprosessin ajan.